






Source: Esri, Maxar, GeoEye, Earthstar Geographics, CNES/Airbus DS, USDA, USGS, AeroGRID, IGN, and the GIS User Community

Data: 01/10/2020

1:4 513,99

Posto de Redução Tubagem

-  PRM
-  Gasoduto 2º Escalão
-  RDSP DN 20 a 63
-  RDSP DN 90 a 125
-  RDSP DN 200